

# Gebiedsprogramma Laag Holland

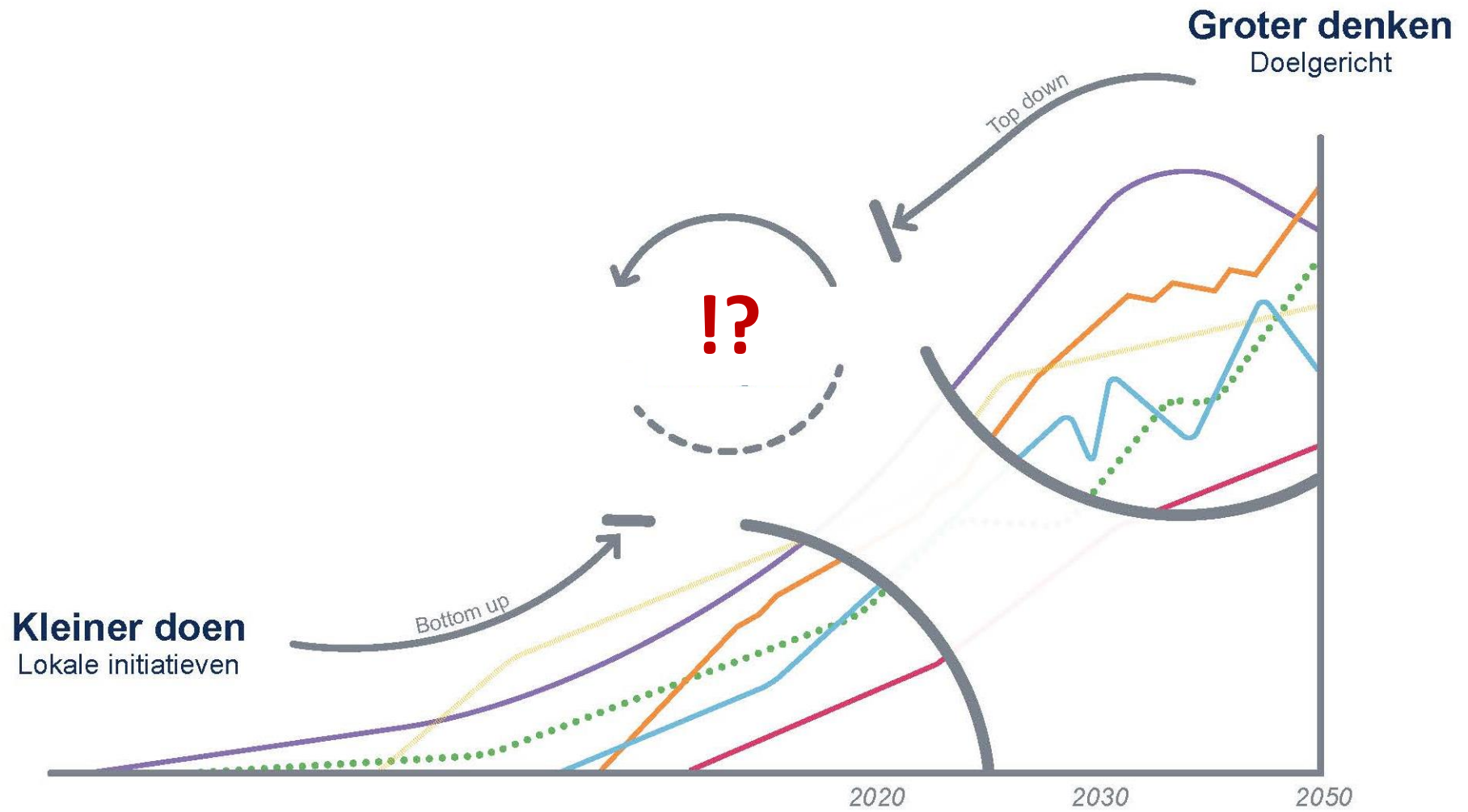
Groen, weids en in beweging  
*Regiegroep*



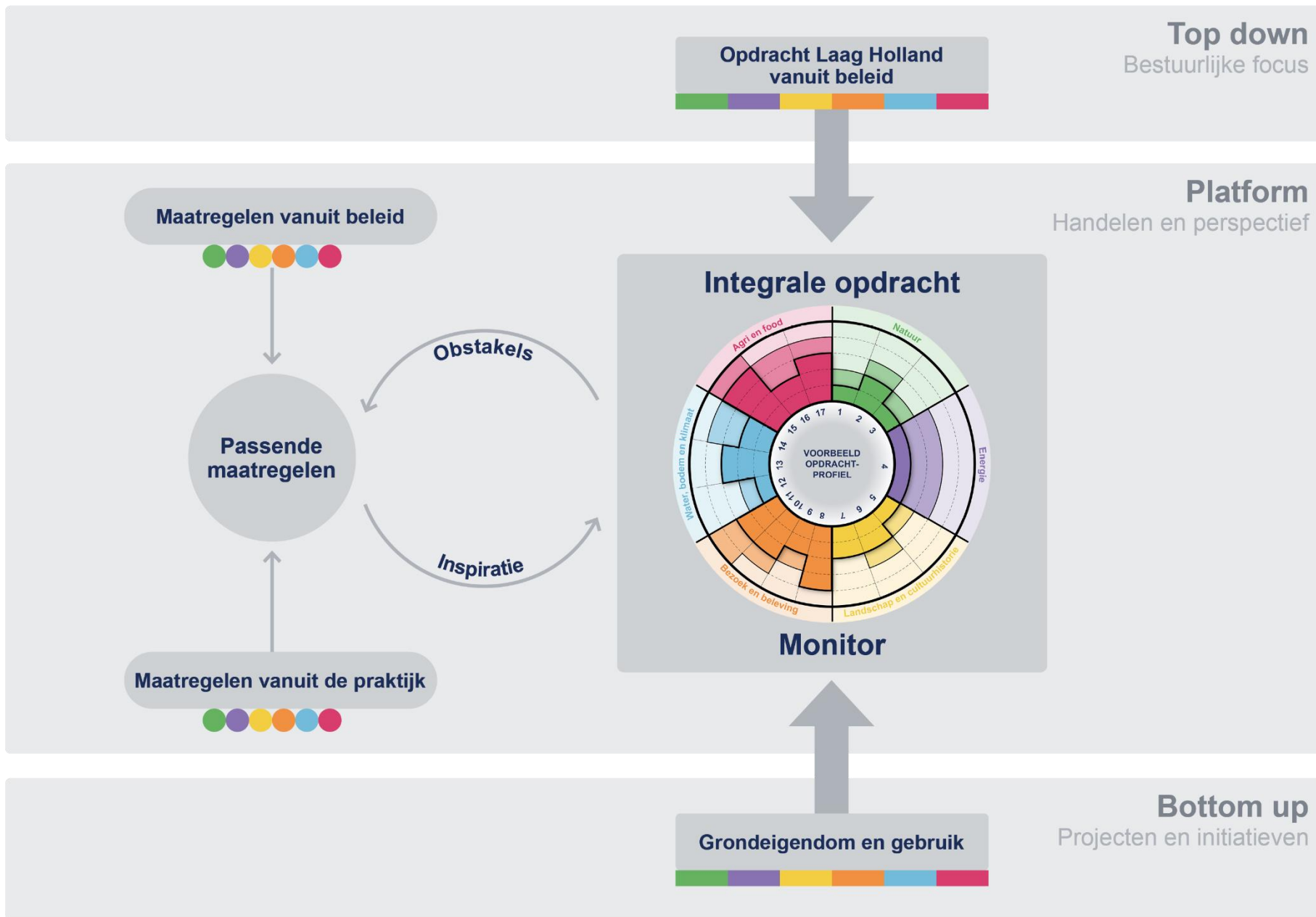
## Conceptrapportage gebiedsprogramma Laag Holland gereed:

- Document uit vier delen:
  - Startgids
  - Hoofdrapport
  - Gebiedskaternen
  - Gebiedsmodel
- Contouren van gebiedsprogramma geen blauwdruk





Figuur geïnspireerd op: De cirkel rond!? Kansen voor kringloplandbouw in Noord-Holland in beeld. (Provincie Noord-Holland 2021)



# Gebiedsmodel Laag Holland

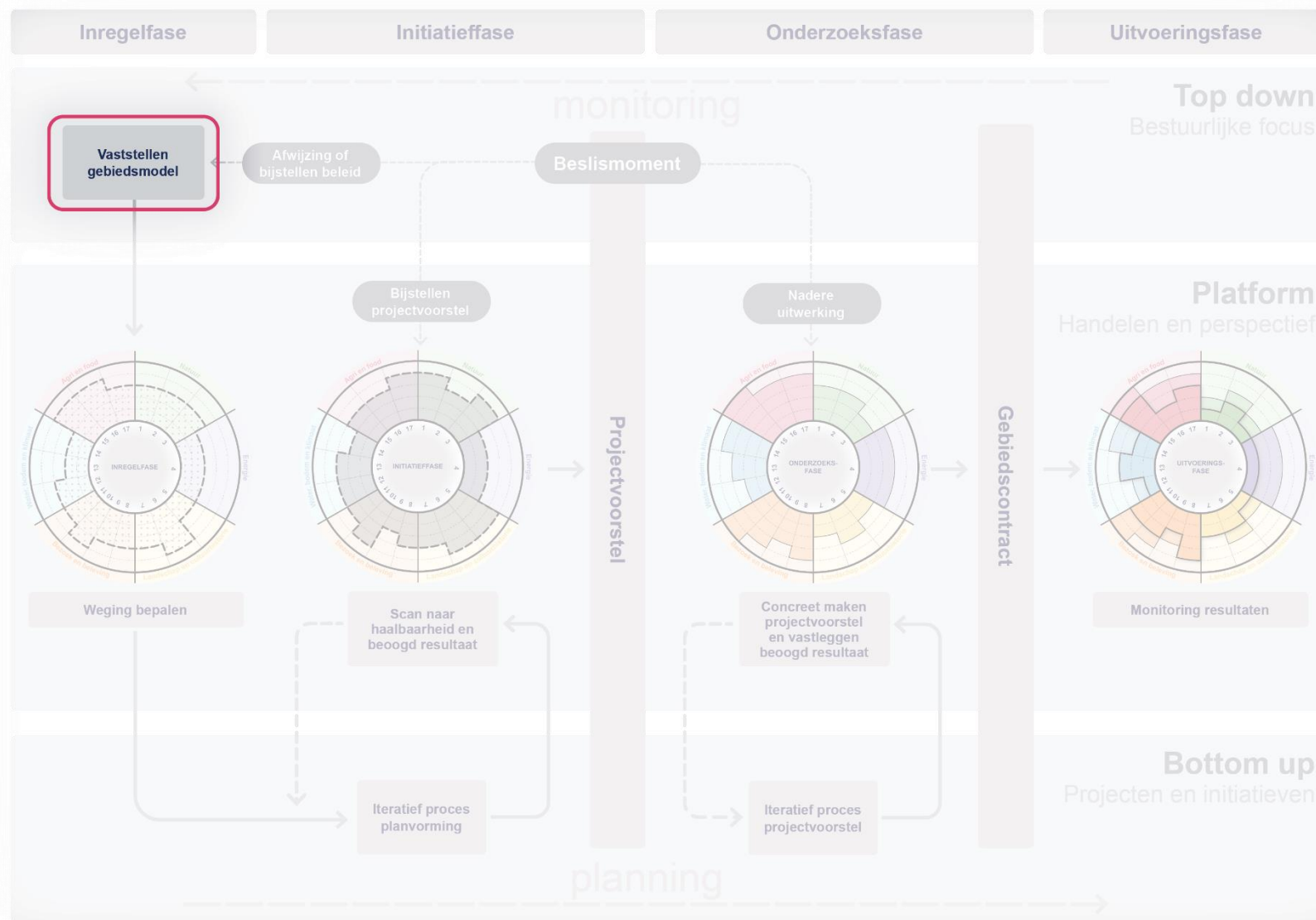


## **Gebiedsmodel Laag Holland:**

- **Hulpmiddel voor planning en monitoring**
- **6 thema's**
- **17 doelstellingen (uit vigerend beleid)**
- **88 indicatoren (67x uit vigerend beleid, 18x bestaande methodiek (kringlooplandbouw) of indien afwezig door expert aangevuld 4x)**

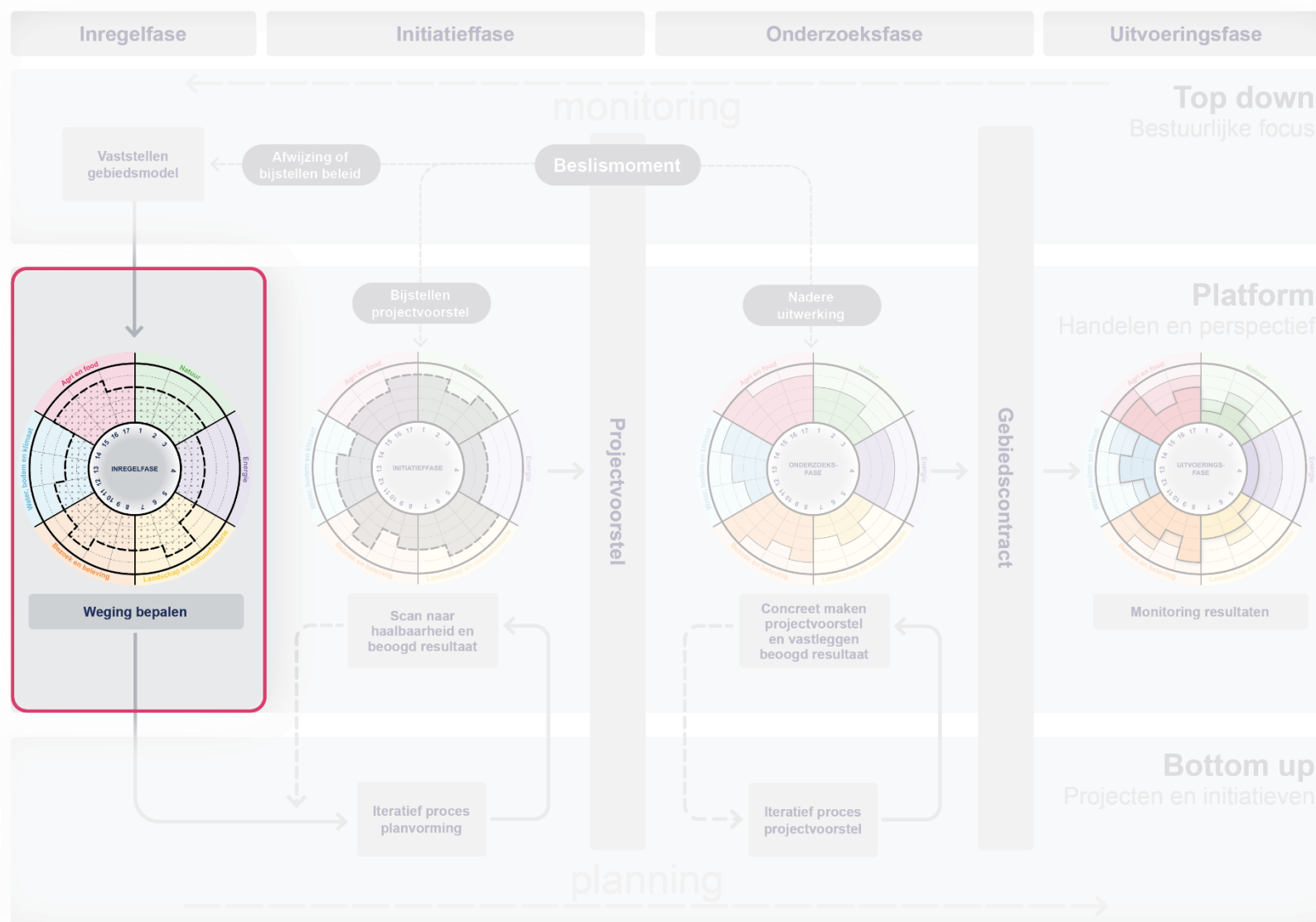
### Stap 1 vaststellen gebiedsmodel

- Methodiek
- Opdracht
- Doelstellingen
- Indicatoren
- Streefwaarden



### Stap 2 opdrachten verdelen

- **Opdracht Laag Holland 2030 verdelen naar 13 deelgebieden**
- **Met wegenen prioriteiten en accenten aanbrengen**



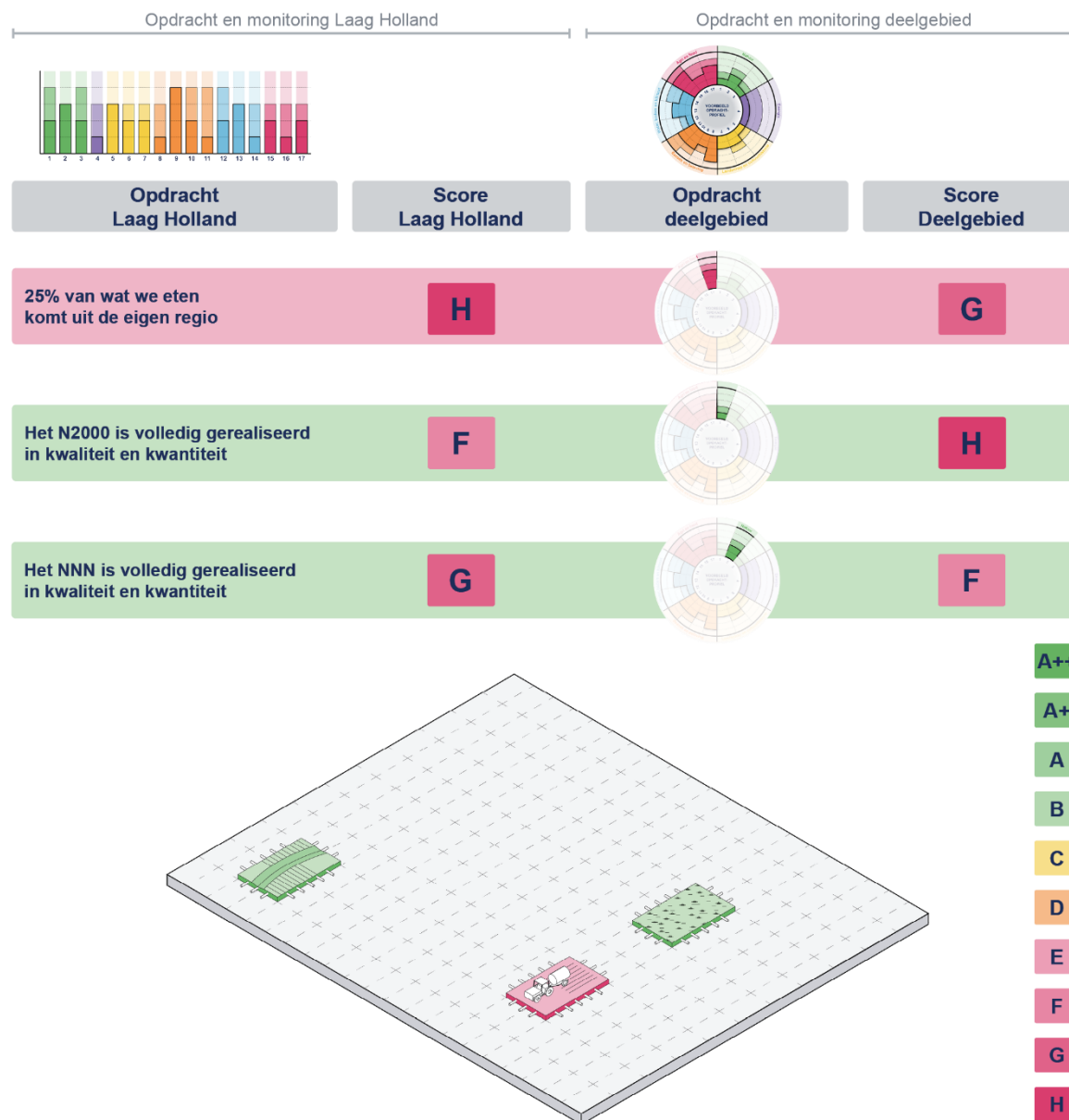


## Stap 2 opdrachten verdelen

- Deelgebieden zijn al bezig
- Breng nulsituatie in beeld
- Vier successen

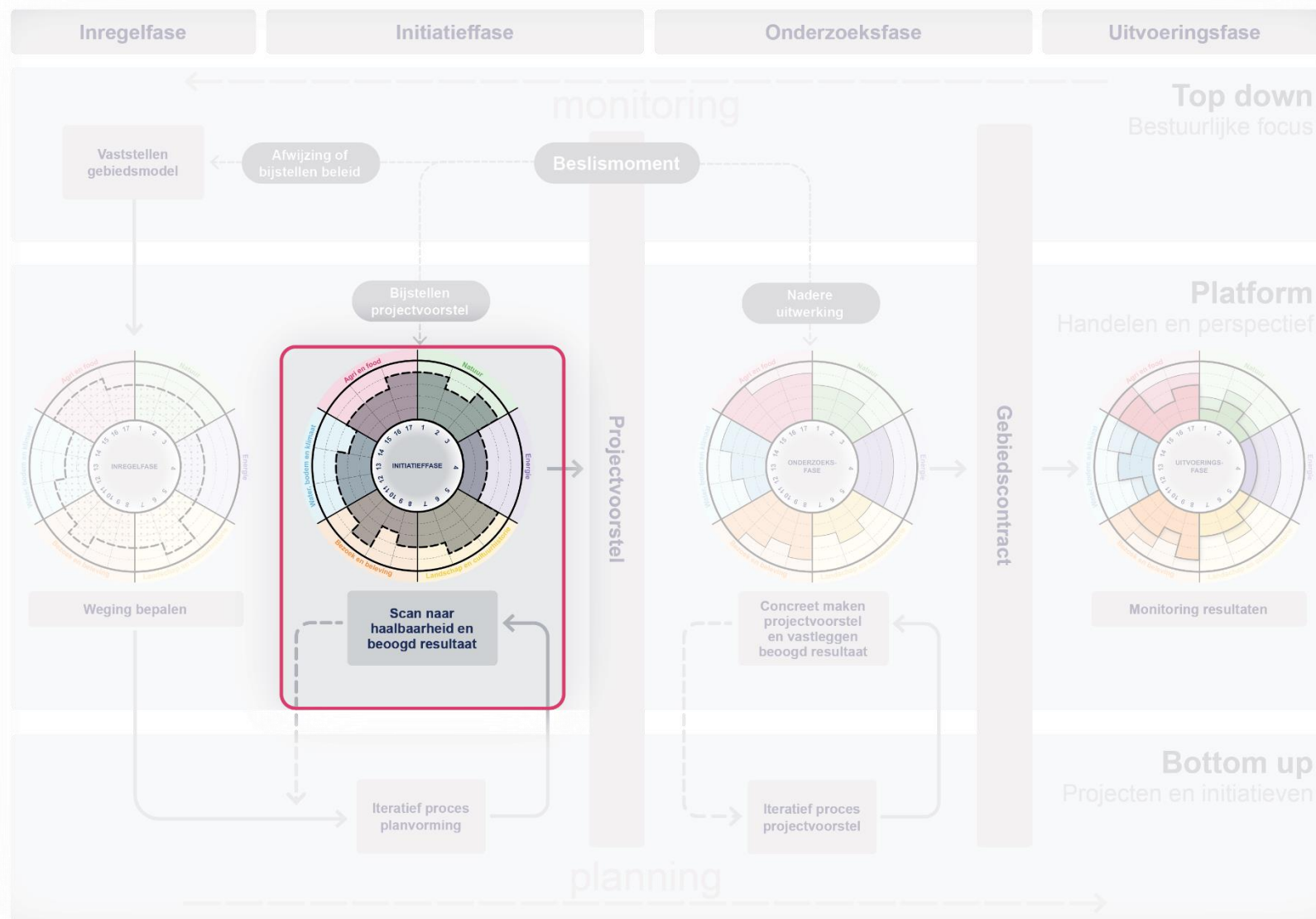
### Voorbeeldcasus:

- NNN reeds gerealiseerd
- Maatregelen genomen voor stikstofreductie
- Deel eten komt uit eigen regio



### Stap 3 aan de slag

- Opstarten met initiatieven en gebiedsprocessen
- Iteratief proces
- Gebiedsmodel als hulpmiddel planning

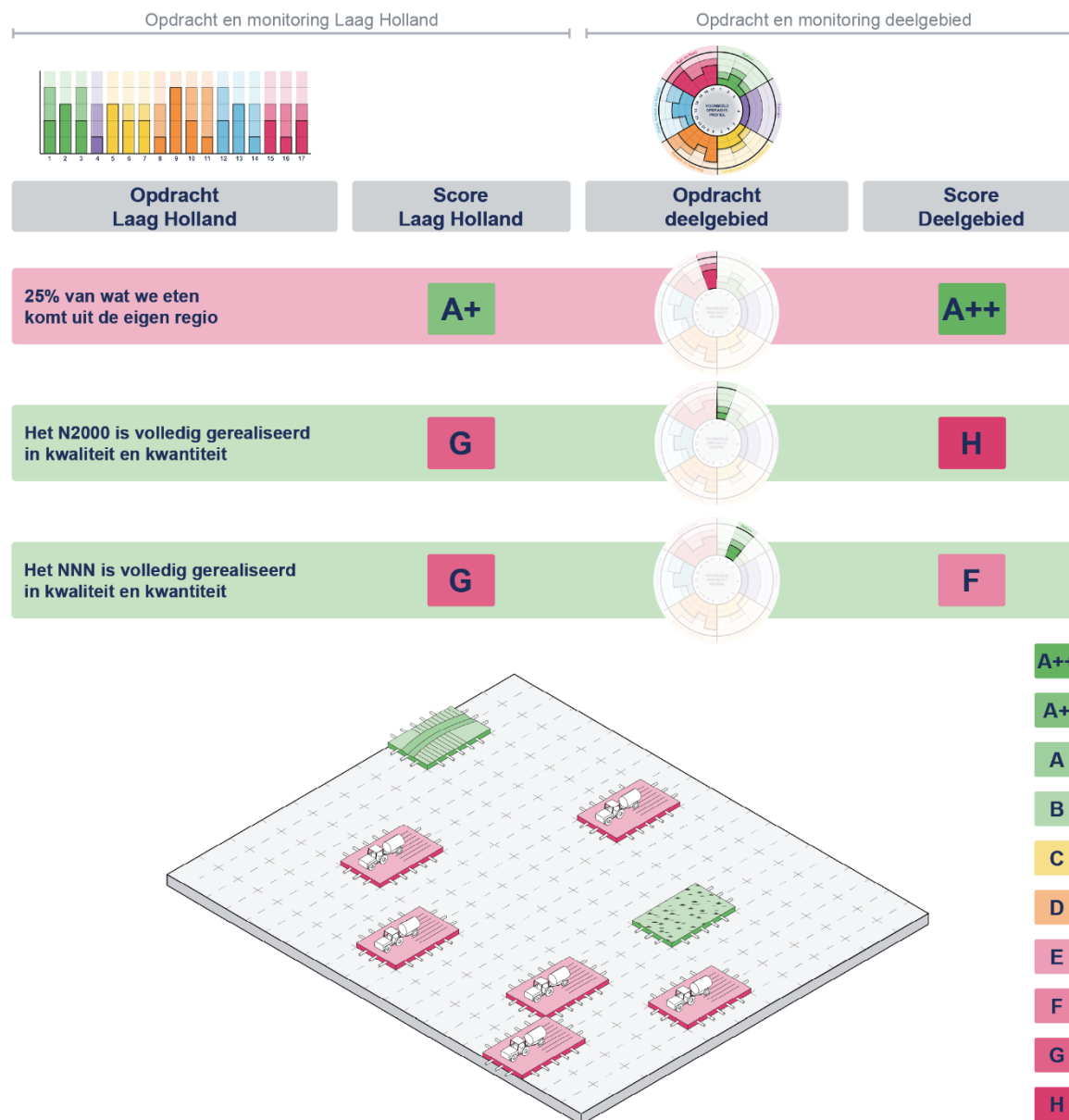


# Voorbeeldcasus deelgebied:

## Voorstel maatregelen:

- **Meer voedsel uit eigen regio:**

- Meer koeien
- Meer lokale volle grond productie

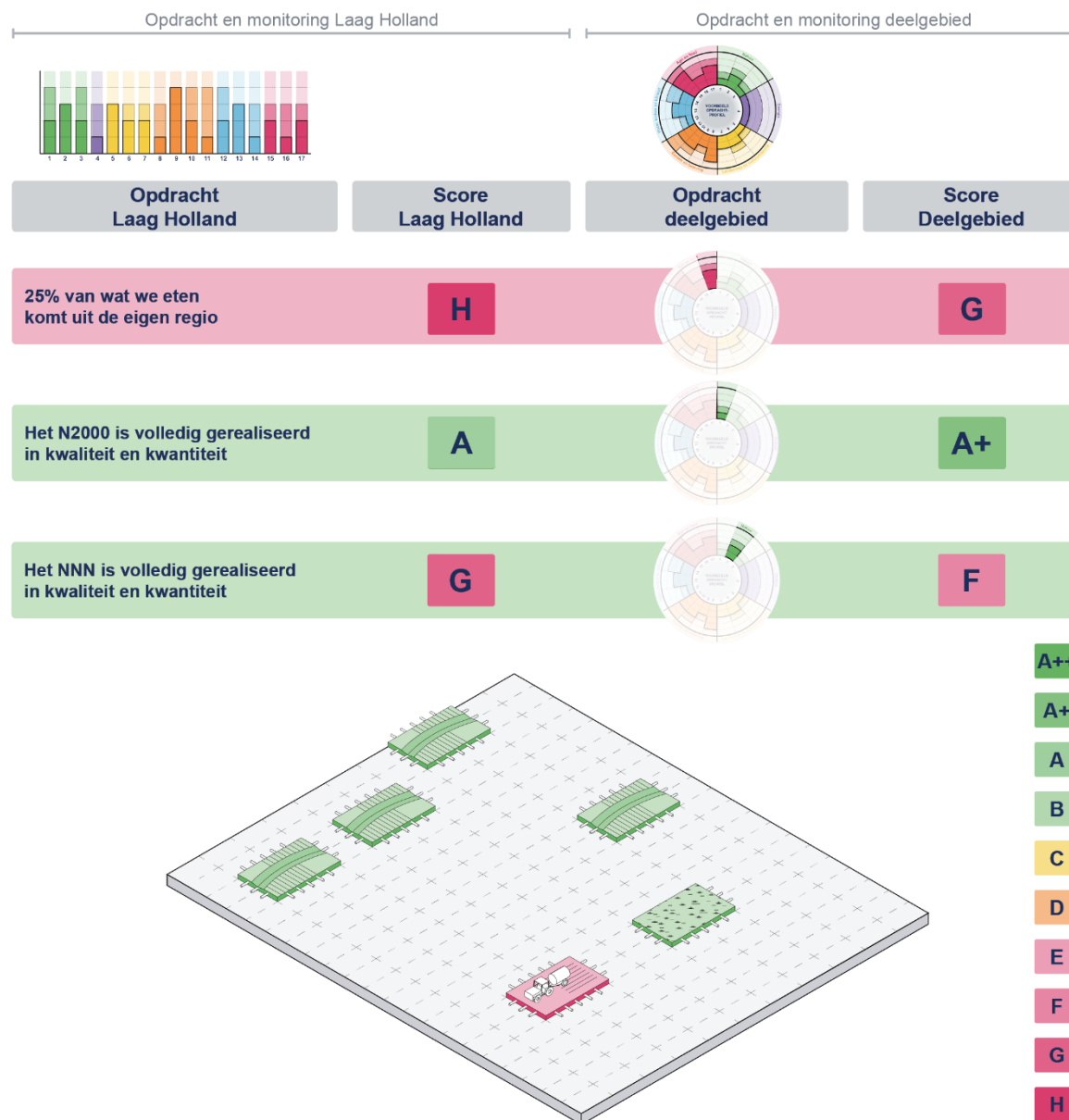


# Voorbeeldcasus deelgebied:

## Alternatief voorstel maatregelen:

- **Reductie stikstof:**

- Ander veevoer
- Minder vee
- Vee op stal



# Voorbeeldcasus deelgebied:

## Alternatief voorstel maatregelen:

- Weidevogelgebied:**

- Extensief weidebeheer
- NNN completeren
- Verwijderen opgaande begroeiing



## Voorbeeldcasus deelgebied:

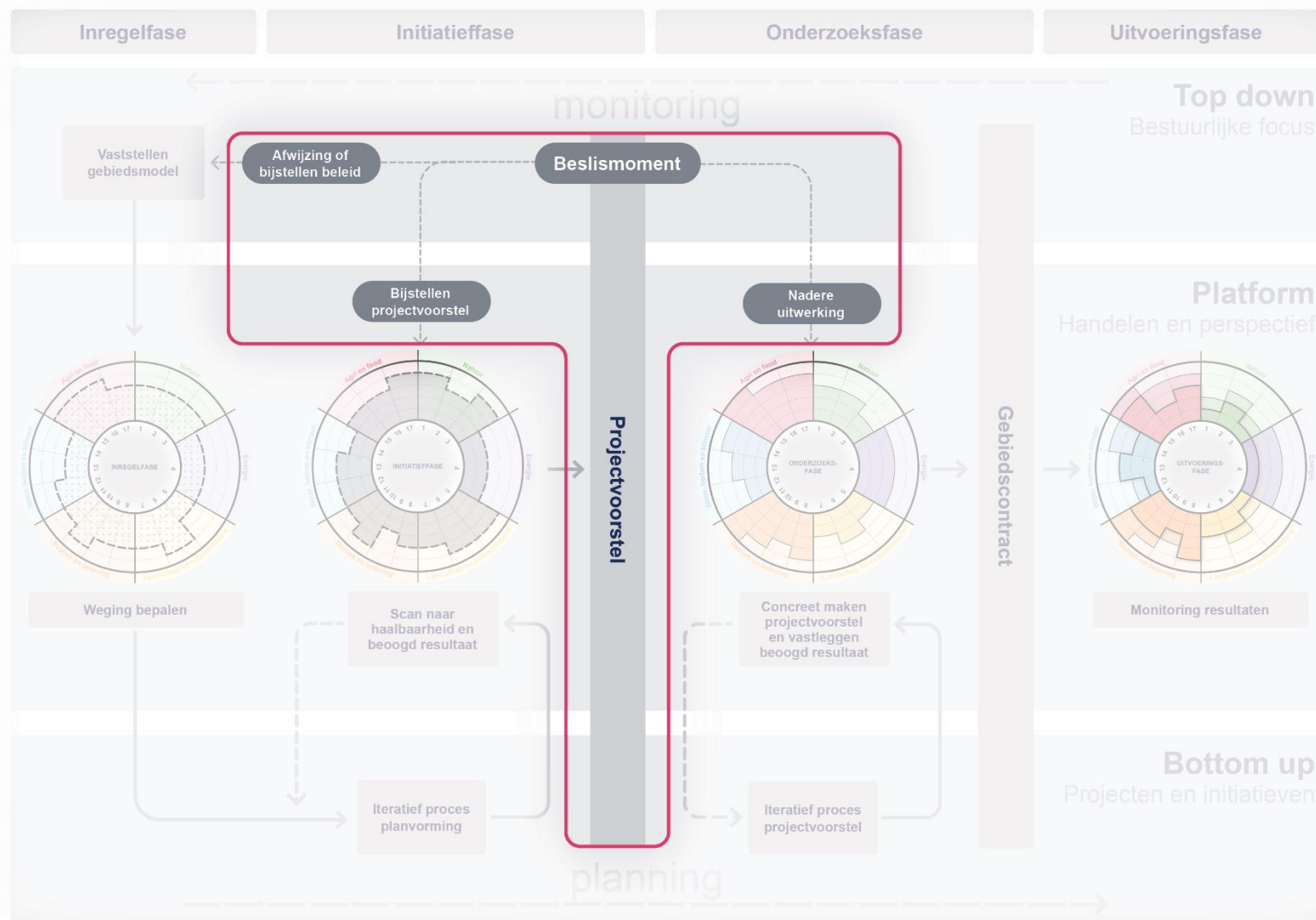
### Concept voorstel maatregelen:

- Combinatie
- Integrale mix met  
hoogste score



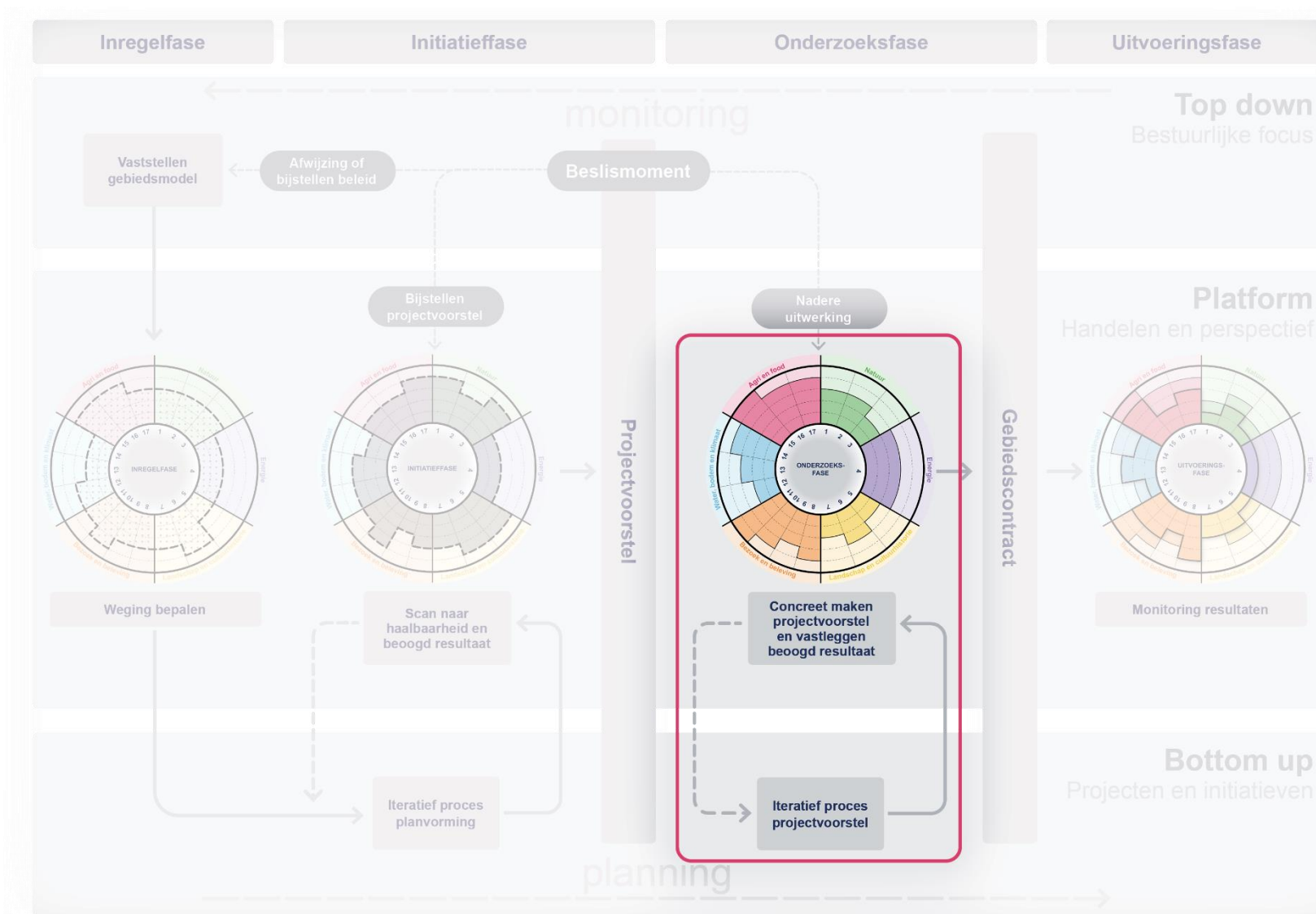
### Stap 4 Projectvoorstel

- Gebiedspartijen werken projectvoorstel uit
- Geaccordeerd in bestuurlijke focus a.d.h.v. bijdrage aan opdracht 2030 of terug naar platform voor bijstellen



### Stap 4 nadere uitwerking

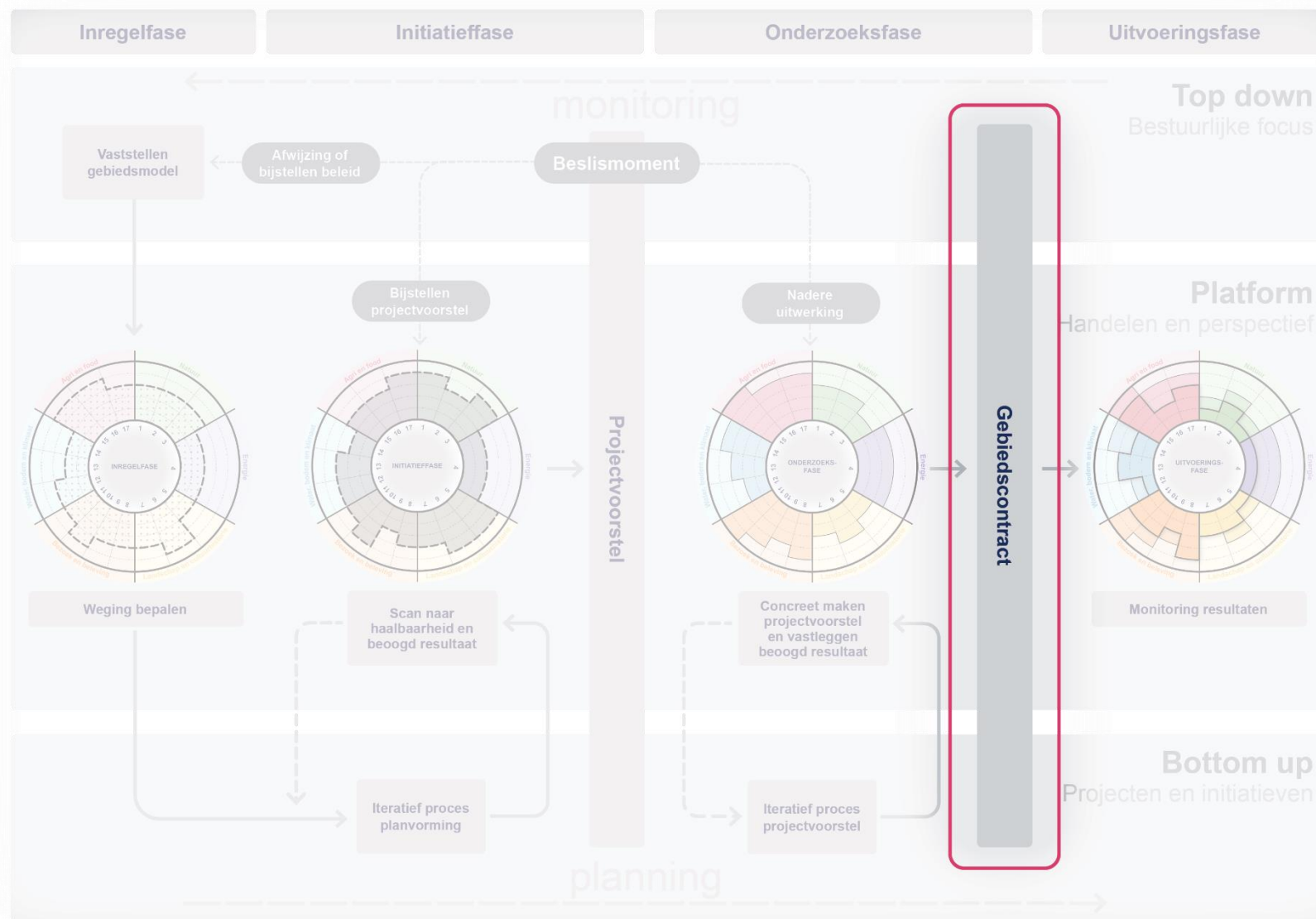
- Concretiseren projectvoorstel
- Iteratief proces





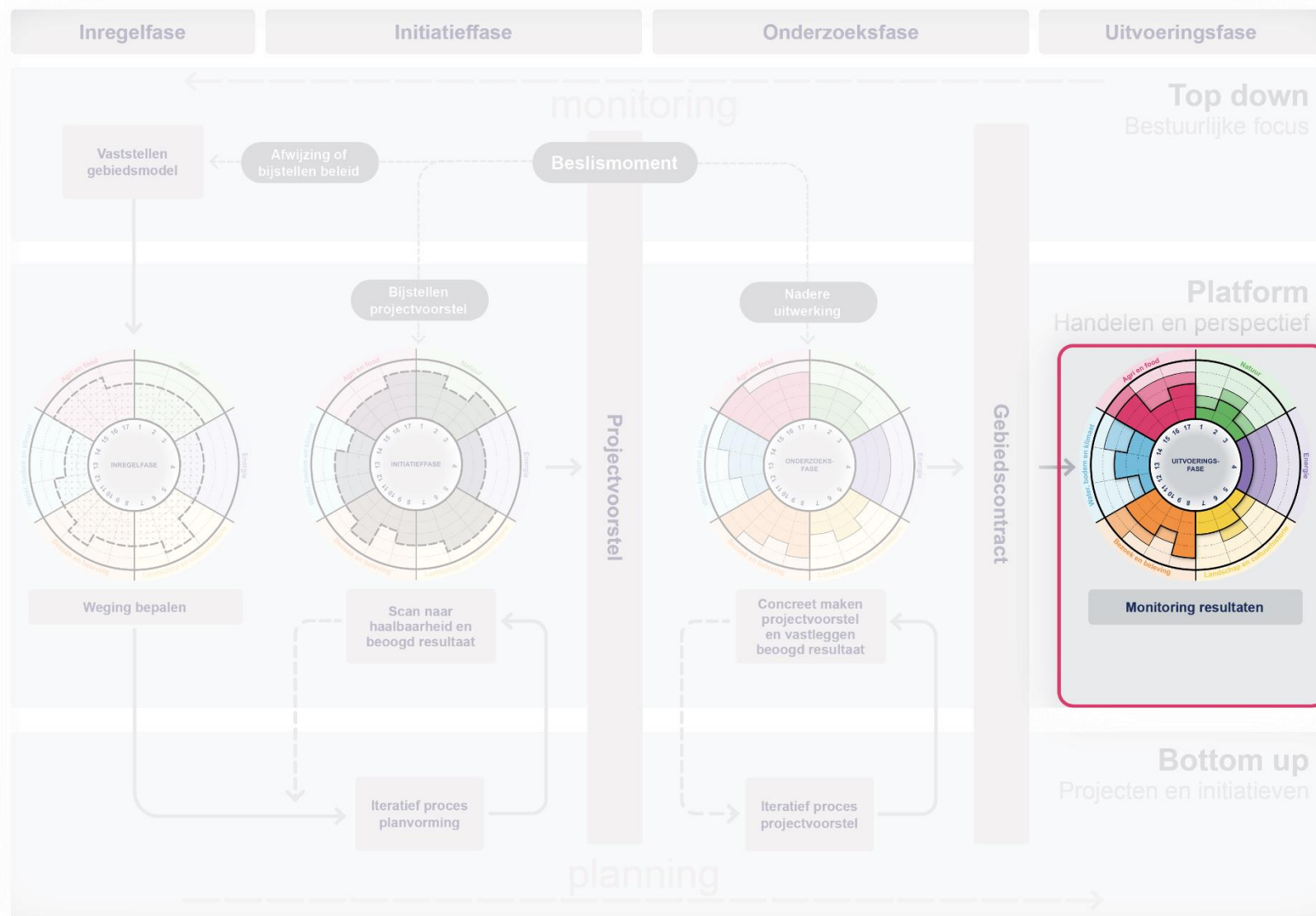
## Stap 5 Gebiedscontract

- **Net als bij projectvoorstel een beslismoment in de bestuurlijke focus**
- **Waarde gebiedscontract:**
  - Bestuurlijke focus: zekerheid dat maatregelen gerealiseerd worden die een bijdrage leveren aan de opdracht 2030
  - Grondeigenaren en gebruikers: zekerheid dat binnen een afgesproken periode geen nieuwe eisen opgelegd worden



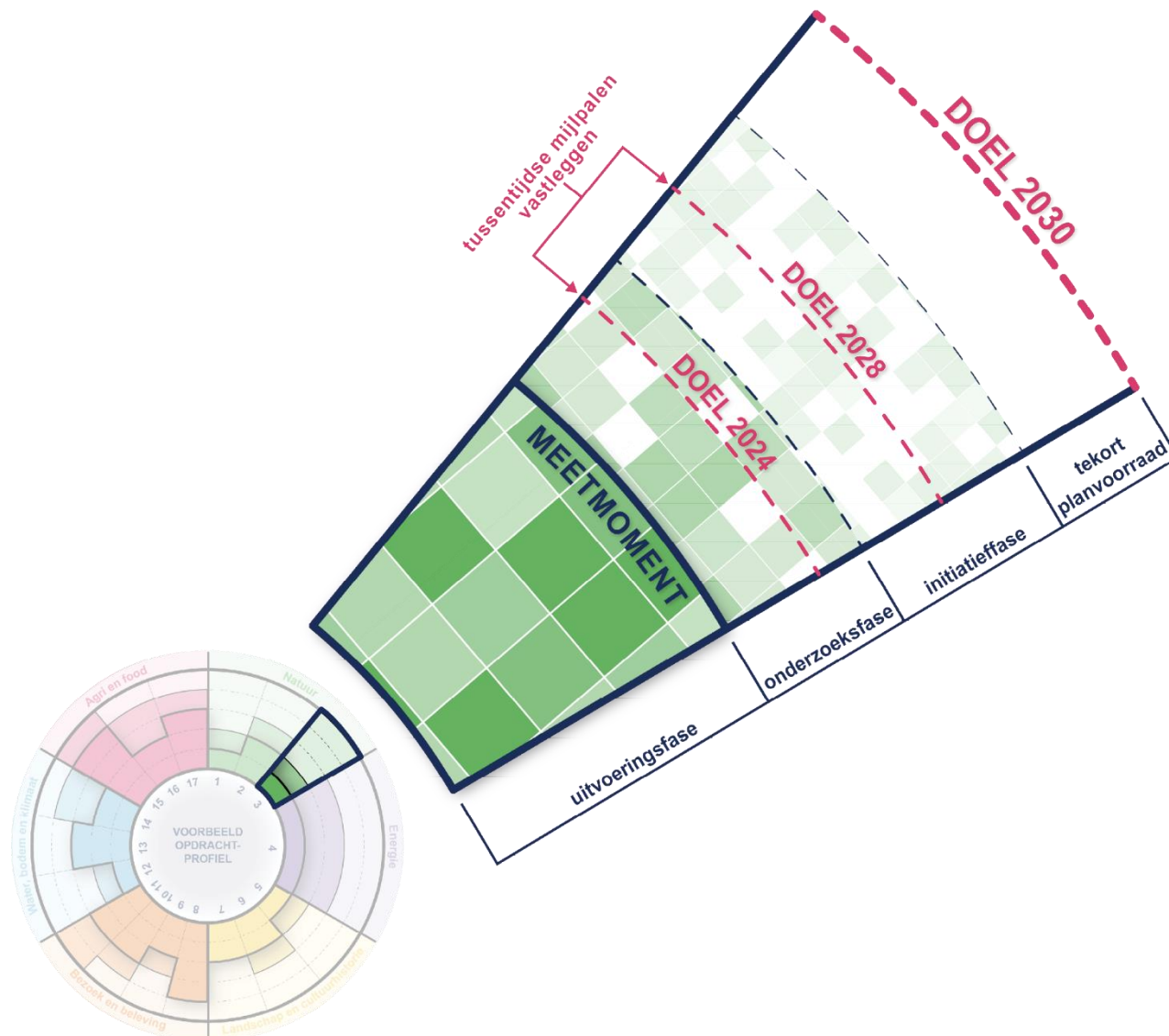
## Stap 6 Monitoring

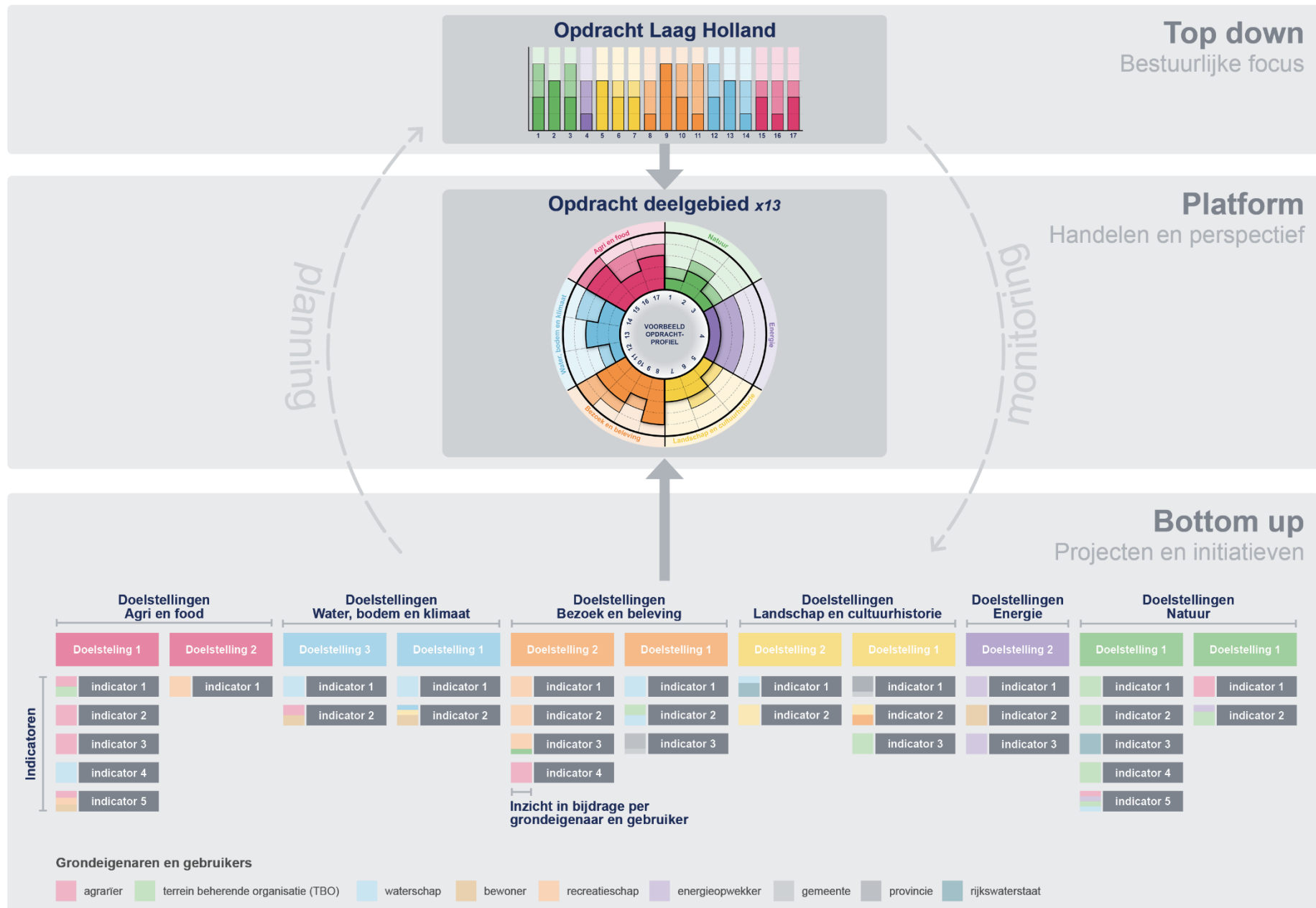
- **Gebiedsmodel inzetten als monitor voortgang**



## Stap 6 monitoring

- Vooraf tussentijdse mijlpalen vastleggen
- Monitoren of voortgang op schema ligt
- Doel is in 2030 alle scores A++
- Scores in rapportage nog 1 t/m 10 (wordt aangepast in 2022)





# Laag Holland: groen - weids - in beweging



[www.bro.nl](http://www.bro.nl) | [info@bro.nl](mailto:info@bro.nl)

**Hoofdvestiging Boxtel**

Bosscheweg 107  
5282 WV Boxtel  
T +31 (0)411 850 400

**Vestiging Amsterdam**

Rhijnspoorplein 38  
1018 TX Amsterdam  
T +31 (0)20 506 19 99

**Vestiging Venlo**

Industriestraat 94  
5931 PK Tegelen  
T +31 (0)77 373 06 01